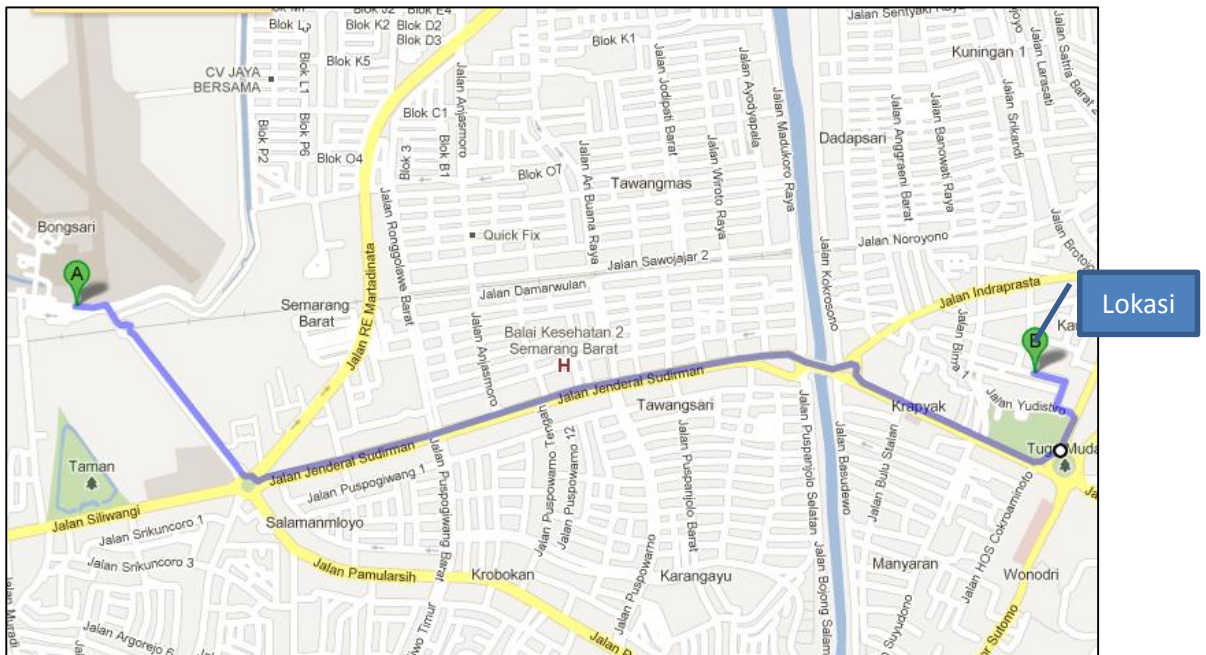


## Petunjuk Arah menuju ke lokasi Semantik 2014

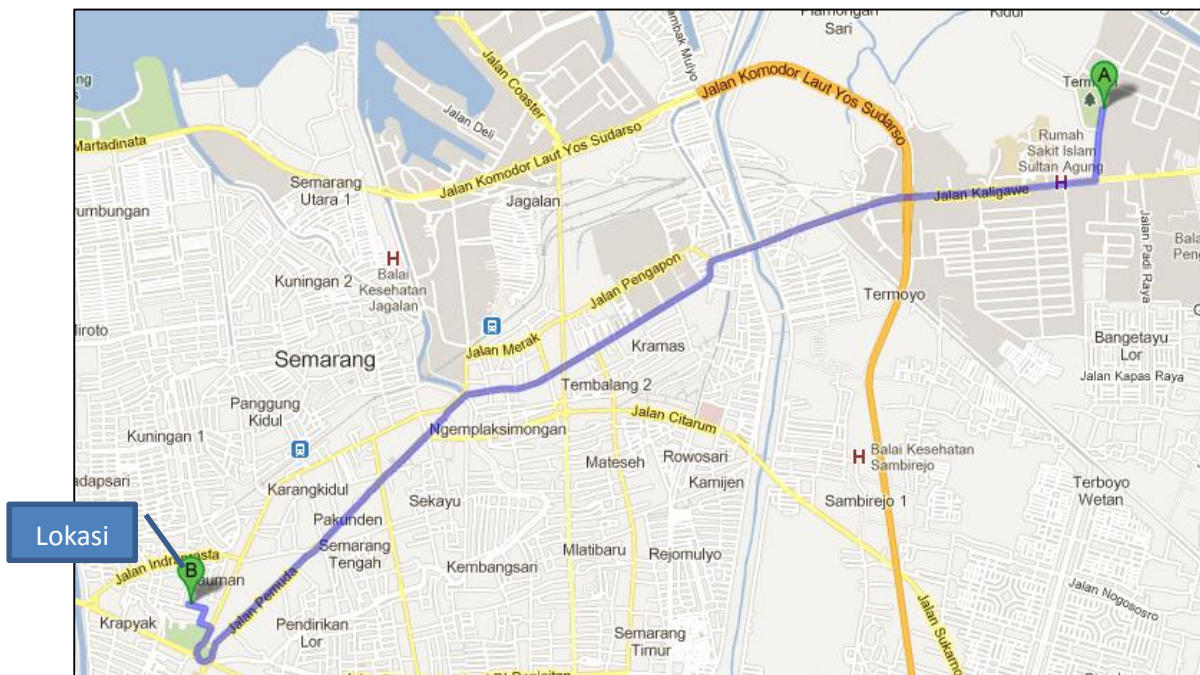
### 1. Dari Bandara Ahmad Yani Semarang



Petunjuk mengemudi (diambil dari Google Maps) :

- Ke arah **timur** di **Jalan Bandara Jenderal Ahmad Yani** menuju **Jalan Bandara Jenderal Ahmad Yani**
- Belok sedikit ke kanan untuk tetap di **Jalan Bandara Jenderal Ahmad Yani**
- Di bundaran, ambil jalan keluar **ke-2** menuju **Jalan Jenderal Sudirman**
- Belok kanan menuju **Jalan Sugiopranoto**
- Di bundaran, ambil jalan keluar **ke-1** menuju **Jalan Imam Bonjol**
- Belok kiri menuju **Jalan Yudistiro**.
- Ambil 1 kanan menuju **Jalan Nakula 1**
- Tujuan ada di sebelah kanan.

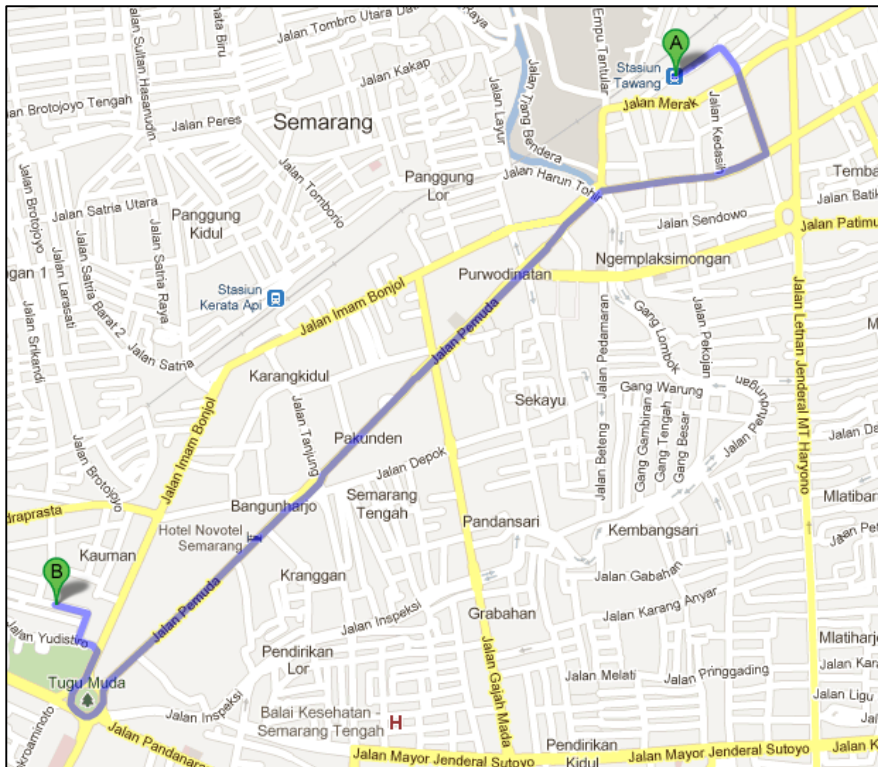
## 2. Dari Terminal Terboyo Semarang



Petunjuk Mengemudi (diambil dari Google Maps) :

- Ke arah **selatan** di **Jalan Terminal Terboyo** menuju **Jalan Kaligawe**
- Belok sedikit ke kanan menuju **Jalan Kaligawe**
- Ambil 1 kanan agar tetap di **Jalan Kaligawe**
- Belok kiri untuk tetap di **Jalan Kaligawe**
- Terus ke **Jalan Raden Patah**
- Terus ke **Jalan Letnan Jenderal Suprpto**
- Terus ke **Jalan Pemuda**
- Belok sedikit ke kiri untuk tetap di **Jalan Pemuda**
- Di bundaran, ambil jalan keluar **ke-4** menuju **Jalan Imam Bonjol**
- Belok kiri menuju **Jalan Yudistiro**
- Ambil 1 kanan menuju **Jalan Nakula 1**
- Tujuan ada di sebelah kanan

### 3. Dari Stasiun Semarang Tawang



Petunjuk mengemudi (diambil dari Google Maps) :

- a. Ke arah **timur laut** di **Jalan Taman Tawang** menuju **Jalan Tawang Sari 1**
- b. Belok kanan untuk tetap di **Jalan Taman Tawang**
- c. Terus ke **Jalan Cendrawasih**
- d. Belok kanan menuju **Jalan Letnan Jenderal Suprpto**
- e. Terus ke **Jalan Pemuda**
- f. Belok sedikit ke kiri untuk tetap di **Jalan Pemuda**
- g. Di bundaran, ambil jalan keluar **ke-4** menuju **Jalan Imam Bonjol**
- h. Belok kiri menuju **Jalan Yudistiro**
- i. Belok kanan menuju **Jalan Nakula 1**
- j. Tujuan ada di sebelah kanan.